






# Bilag 9a - Risikokort

## Tegnforklaring

### Risikokort

#### 5 års hændelse

-  Ingen
-  Lille
-  Middel
-  Stor
-  Varde Kommune

Risikokort for 5 års hændelse. Kortet består af summeret risiko for vandløb, hav og nedbør.

Udført: jsj  
Kontrol: cfk  
Godkendt: cfk  
Sag nr.: 212762  
Dato: 28/2, 2014  
Sti: \\arkfs01\data\SAG\212\762\  
PROJECT\GIS og hydrauliske beregninger\  
GIS\02\_GIS\03\_Mxd\10\_Risikokort\_1.mxd

